



Contrebande dans le brouillard


Après le désastre de Trafalgar (1805), les échanges commerciaux entre la France et l'Angleterre, sont suspendus. Cette situation favorise la contrebande entre les deux pays. Conscient des enjeux économiques et financiers que représentait ce

La mémoire des géants

Gravelines est avant tout une ville de pêcheurs. La pêche à la morue, au large de l'Islande en Mer du Nord, a longtemps constitué l'une des principales activités des marins gravelinois, la flotte atteignant jusqu'à 100 bateaux au début du XIX^e siècle.



Bénédictin de la mer, Gravelines. ③



Bateau de pêche, Gravelines. ④

trafic, Napoléon décrète le 30 novembre 1811, Gravelines seul port ouvert aux contrebandiers (les Smogglers) pour les expéditions desquelles ils rapportent vins, alcools et soieries. Des sentinelles postées autour du fort de la Flaque aux Espagnols, devaient veiller à empêcher toutes ruses et détournements de la loi. Le corps de garde, restauré au pied du phare, témoigne des aventures vécues par les héros de cette histoire quasi légendaire. C'est en 1814 que le blocus sera complètement levé et que le « smogglage » ne sera plus un commerce d'exception.

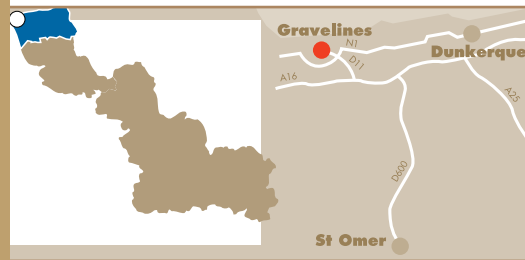
En 1995, la ville de Grand-Fort-Philippe, a créé un géant, qui se prénomme la Matelote. Elle immortalise ces femmes de pêcheurs, qui élevaient leurs enfants, réparaient les filets et vendaient le poisson, en attendant le retour leurs maris. Belle brune aux yeux verts, vêtue de noir et de blanc, parée de bijoux d'époque, Matelote est, depuis 1998, l'épouse de l'Islandais de Gravelines, pêcheur d'Islande. Tous deux assurent le souvenir de ces destins héroïques. Pensez-y lorsque vous contemplez l'horizon en direction de la mer.



Maison de la mer, Grand Fort Philippe. ⑤

à PIED dans le NORD

Flandre Côte d'Opale



Les informations mentionnées couvrent un périmètre de 10km.

Activités et curiosités

Bourbourg : Ancienne prison du 16^{ème} s. – balades en barques, bicyclettes nautiques en saison - visite guidée de l'église St Jean Baptiste du Vieux Bourbourg sur résa (03.28.65.83.83).

Grand-Fort Philippe : Maison de la mer (03.28.23.98.39), Maison du sauvetage (03.28.23.10.12), artisanat de fumage de poisson (saurisserie Dutriaux (03.28.65.34.05), Saurisserie Jannin (03.28.65.22.81), réserve naturelle du Platier d'Oye (03.21.82.65.50).

Gravelines : Visites des fortifications Vauban en saison (03.28.51.94.00), musée du dessin et de l'estampe (03.28.51.81.00), Sportica (complexe sportif et de loisirs) (03.28.65.35.00), activités nautiques (catamaran, optimist, char à voile) (03.28.65.20.31), musée de la faune sauvage et de la Taxidermie (03.28.51.94.00), promenades et pêche en mer (03.28.23.20.82/ 03.28.51.94.00), maison de l'Islandais en saison (03.28.51.94.00), le phare de Petit Fort Philippe (03.28.51.94.00)

Manifestations annuelles

Bourbourg : Cortège des géants Cédéon, Arthurine et Florentine en juin (03.28.65.83.83).

Grand Fort Philippe : Fête de la mer en juillet, procession du 15 août (03.28.51.94.00).

Gravelines : Carnaval (bandes et bals) en février (03.28.51.94.00), fête de la Matelote en avril (03.28.51.84.90), « Trophée Vauban » (course de chars à voile) en mai (03.28.23.41.70), festival de Country Music (Sportica) en juin (03.28.65.35.00), spectacle historique sur les Rives de l'Aa en août, fête des Islandais en sept et marché de Noël en décembre (03.28.51.94.00).

Loon Plage : Carnaval (bandes et bals) en février, festival de musique traditionnelle « Hetlindeboom » en juillet, fête de la Saint Martin en nov (03.28.27.39.00).

"Retables de Flandre" : les églises flamandes renferment d'extraordinaires retables, visites guidées sur rendez-vous (03.28.68.69.78)

"RDV Nature" : découvrez la faune et la flore du département grâce aux sorties guidées gratuites du Conseil Général (brochure au 03.20.57.59.59)

Hébergements Restauration

Informations et brochures disponibles dans les Offices de Tourisme et au CDT. Réserver à la « dernière minute » un hôtel, une chambre d'hôtes « Résa Chambre » (0892.16.18.20 : 0.34 euros/min)

Renseignements

Office de Tourisme de Gravelines- Rives de l'Aa : 03.28.51.94.00.

Renseignements complémentaires

Comité Départemental du Tourisme
6, rue Gauthier de Châtillon - BP 1232 - 59013 LILLE Cedex 03.20.57.59.59
Retrouvez toute l'information touristique sur le site du CDT : www.cdt-nord.fr où cette fiche de randonnée est également consultable et téléchargeable gratuitement.



à PIED dans le NORD

Flandre Côte d'Opale



Une sélection des 30 plus belles balades

N° 1

De Vauban aux Islandais Gravelines

(9 km ou 3 km - 3 h 00 ou 1 h 00)



Chenal, Gravelines. ①

Randonnée Pédestre De Vauban aux Islandais : 9 km ou 3 km

Durée : 3 h 00 ou 1 h 00

Départ : parking de l'Arsenal, proche de la place du Beffroi

Balilage jaune

Carte IGN : 2302 Ouest



Fortifications, Gravelines. ②

L'avis du randonneur :

Circuit facile à découvrir toute l'année ; pour la portion littorale, se renseigner sur les horaires de marées si l'on veut profiter au maximum de la plage et éviter de devoir serrer au plus près le cordon dunaire. En période de grands vents et de grandes marées, éviter l'option le long de la jetée (5).



Création : Penez Edition - Lille

Credit Photos : 1, 2, 3 : P. Cheuva, 4 : P. Gérard, 5 : P. Hourzé.

De Vauban aux Islandais

(9 km ou 3 km - 3 h 00 ou 1 h 00)

Départ : parking de l'Arsenal, proche de la place du Beffroi.

1 Empruntez la rue Demarle Fellet et dirigez-vous vers la place, passez devant l'Arsenal - musée du Dessin et de l'Estampe Original - puis continuez vers la rue du zouave Gody - le zouave du pont de l'Alma habitait Gravelines - et tournez à gauche. Longez, en la surplombant, l'allée des Marronniers pour rejoindre le chemin de ronde en haut du rempart.

2 Empruntez ce chemin vers la droite ; profitez de la vue sur le port (quai des Islandais), du corps de garde et de la vue sur le chenal depuis le belvédère.

3 Tournez à gauche et empruntez le boulevard Lamartine - remarquez l'écluse de Chasse et de la Porte à la mer.

4 En prenant deux fois à gauche, longez le chenal. Au pied du phare, sur la droite, notez l'ancien poste de garde qui témoigne de l'épisode des smugglers (voir "Contrebande dans le brouillard").

5 Tournez à droite en empruntant la digue puis la plage, longez le cordon dunai- re jusqu'à la stèle commémorative. En che- min, remarquez la chapelle aux marins (Notre Dame des Flots) perchée sur la dune : selon la légende, en 1743, une statue en bois de la Vierge Marie portant Jésus fut trouvée dans les dunes par un vieux marin. Une cha- pelle fut érigée pour l'abriter. Détruite à plu- sieurs reprises, la construction actuelle date de 1954 et contient la statue, restaurée en 1996.

Option (en pointillés sur la carte) : empruntez la jetée pour profiter de l'air du large (aller-retour environ 2,5 km).

6 Arrivé à la stèle, tournez à droite et longez la route de l'Aquaculture.

7 Prenez de nouveau à droite pour couper à travers la dune, empruntez le bord de route jusqu'à l'entrée du parc du Polder.

8 Pénétrez dans le parc du Polder, sui- vez le sentier enherbé qui traverse la prairie et longez le watergang.

9 Empruntez le pont et passez de l'autre côté du watergang, montez sur la butte - vue sur les lagunes et le complexe Sportica.

10 Traversez la voie des Enrochements et continuez à travers le parc. Plus loin, passez à droite derrière le lotissement.

11 Coupez le boulevard de l'Europe et contournez le stade du Moulin.

4 De retour à la Porte à la Mer, emprun- tez à gauche le petit chemin dans les remparts longeant le Schelf Vliet.

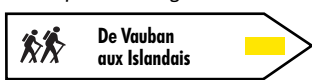
12 Traversez la rue de Dunkerque - sur votre droite, remarquez la Porte aux Boules, monument classé.

13 Poursuivez l'itinéraire dans les rem- parts - différent du parcours dans le glacis - jusqu'aux Quatre Ecluses.

14 Passez les écluses et tournez à droite dans le boulevard Salomé pour retrouver le parking de l'Arsenal.

Suivez le guide !

Des flèches, des bornes de jalonne- ment ou des marques de peinture sont disposées le long du circuit.



Echelle : 0 200 400 m



- Ne quittez pas les sentiers balisés et respectez le travail des gestionnaires des sites, des agriculteurs et des forestiers.
- Protégez la faune, la flore et l'environnement ; emportez vos déchets.
- Respectez la signalisation et les aménagements en bordure de circuit.
- Dans le cas de modifications des itinéraires (améliorations, déviations pour causes de travaux...) suivez le nouveau balisage qui ne correspond plus alors à la description.
- Pour signaler un défaut (fléchage, difficulté, anomalie) ou suggérer une amélioration (circuit ou dépliant), contactez le CONSEIL GÉNÉRAL DU NORD, Direction du Sport, du Tourisme et des Espaces Naturels Hôtel du Département - 59047 LILLE CEDEX (03.20.63.53.89)

Extraits de la carte IGN 2302 Ouest - Convention n° 7006/IGN - Copyright 2006

Circuit réalisé avec le concours de la ville de Gravelines, de l'Office de Tourisme des Rives de l'Aa et du Comité Départemental de la Randonnée Pédestre

Ce programme a été cofinancé par le Fond Européen de Développement Régional.

